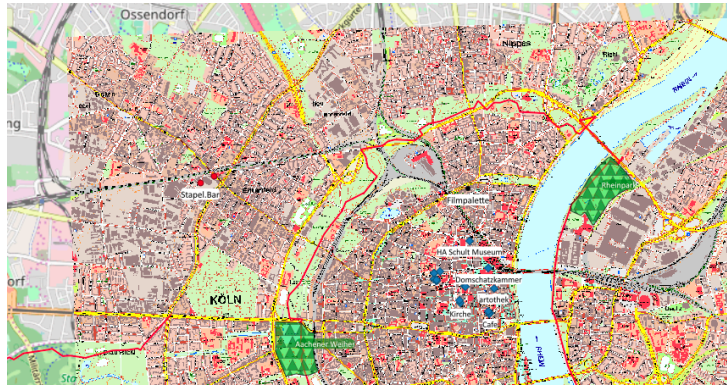
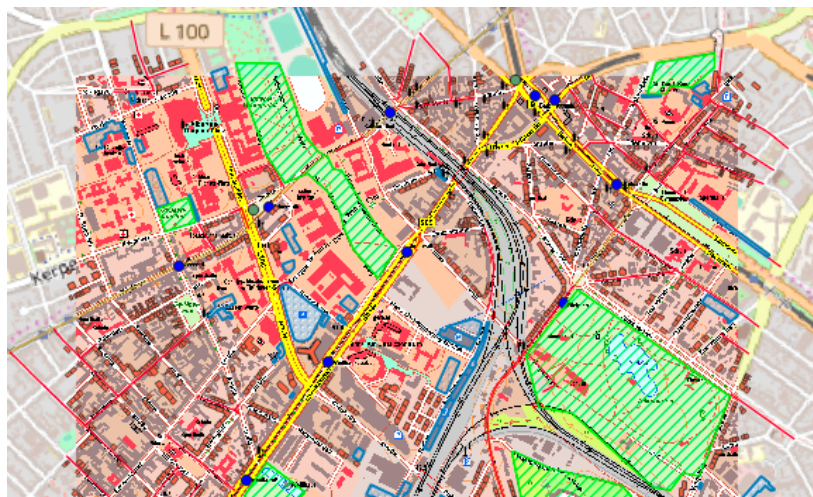


Ergebnisse der Gruppenarbeit ‚Köln-Projekt‘ SoSe 2019 BSI



- City Tours.cpg
- City Tours.dbf
- City Tours.prj
- City Tours.qpj
- City Tours.shp
- City Tours.shx
- Hot Places.cpg
- Hot Places.dbf
- Hot Places.prj
- Hot Places.qpj
- Hot Places.shp
- Hot Places.shx
- Jackys_Kinos.cpg
- Jackys_Kinos.dbf
- Jackys_Kinos.prj
- Jackys_Kinos.qpj
- Jackys_Kinos.shp
- Jackys_Kinos.shx
- Nicest Park
- Hot Places
- City Tours
- tourism_m
- Jackys_Kin
- NewMerge
- OpenStreet



- buildin
- Grünan
- ne_10m
- tram_sl
- shop_k
- parking
- cyclew
- amenit
- railway
- 15_dtk1
- OpenSt
- GrÄnanlagen.dbf
- GrÄnanlagen.prj
- GrÄnanlagen.qpj
- GrÄnanlagen.shp
- GrÄnanlagen.shx

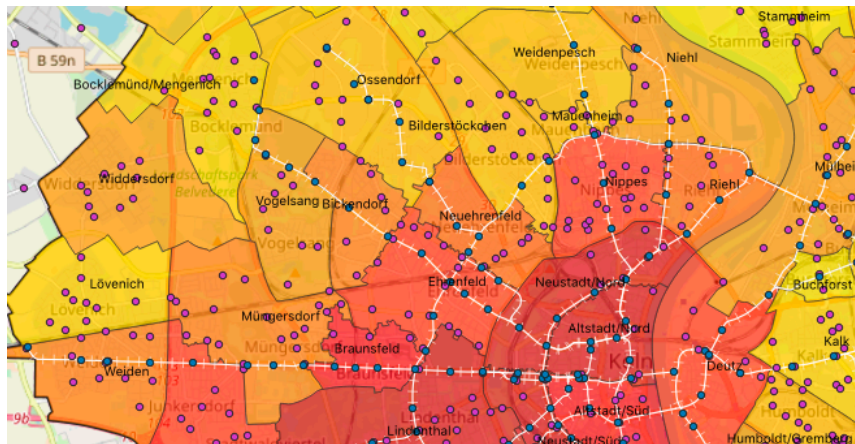
Nicht verfügbare Layer behandeln

Layername	Typ	Datenanbieter	Auth-Konfig	Datenquelle
1 Friedhöfe	vector	ogr		./Shape-Dateien/Friedhöfe.shp
2 Gebäude	vector	ogr		./Shape-Dateien/Gebäude.shp
3 Parkmöglich...	vector	ogr		./Shape-Dateien/Parkmöglichkeiten.shp
4 Straßen	vector	ogr		./Shape-Dateien/Straßen.shp
5 Südstadion	vector	ogr		./Shape-Dateien/Südstadion.shp
6 railway_tram	vector	ogr		./Plugins/Straßenbahnnetz.shp layername=Straßenbahnnetz
7 amenity_hos...	vector	ogr		./Plugins/Krankenhäuser.shp layername=Krankenhäuser
8 shop_bakery	vector	ogr		./Plugins/Bäcker.shp layername=Bäcker

Köln_Projekt

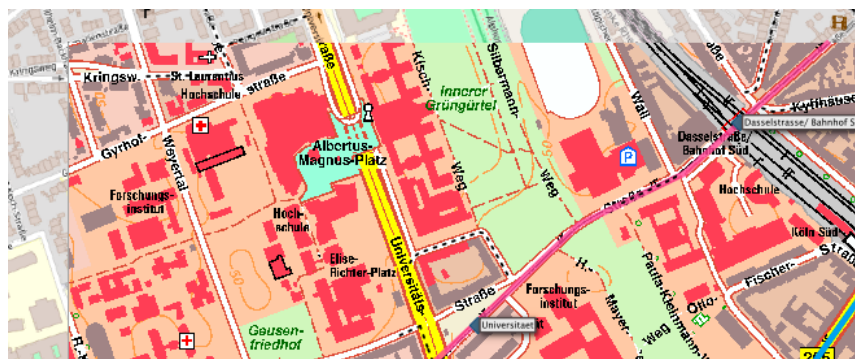
- 15_dtk10..._nw_col.tif
- desktop.ini
- Koeln-GIS.qgz
- Plugins
- Shape-Dateien

Ergebnisse der Gruppenarbeit ‚Köln-Projekt‘ SoSe 2019 BSI



- Stadtbezirke
- Schulen_Koe
- Bahnen
 - Stadtbahn
 - Bus
 - Stadtbahn
- koeln-projekt
- koeln
- OpenStreetM

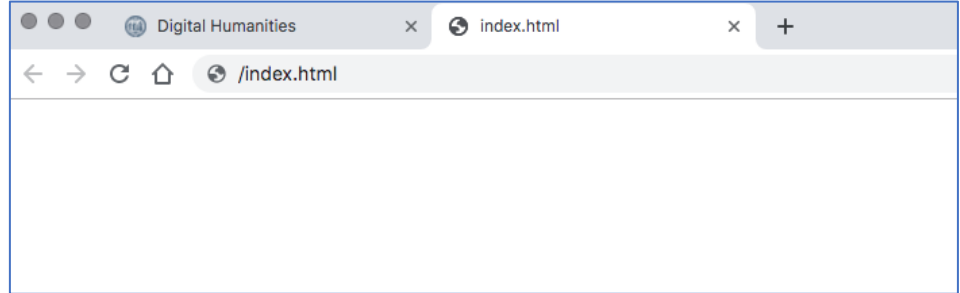
BTLC_Köln_Projekt.pdf
BTLC_Koe...rojekt.gqz



- Parkmoeglich
- Fahrradwege
- Haltestellen |
- Strassenbahn
 - 9 [1]
 - 12 [1]
 - 15 [2]
 - 18 [1]
 - [0]
- Koeln_Karte
- OpenStreetM

Art: Ordner
Größe: 11.424.017 Byte (11,9 MB auf dem Volume) für 152 Objekte

Alles in einem Ordner ... nichts ist zu finden ... v.a. keine Projektdatei!

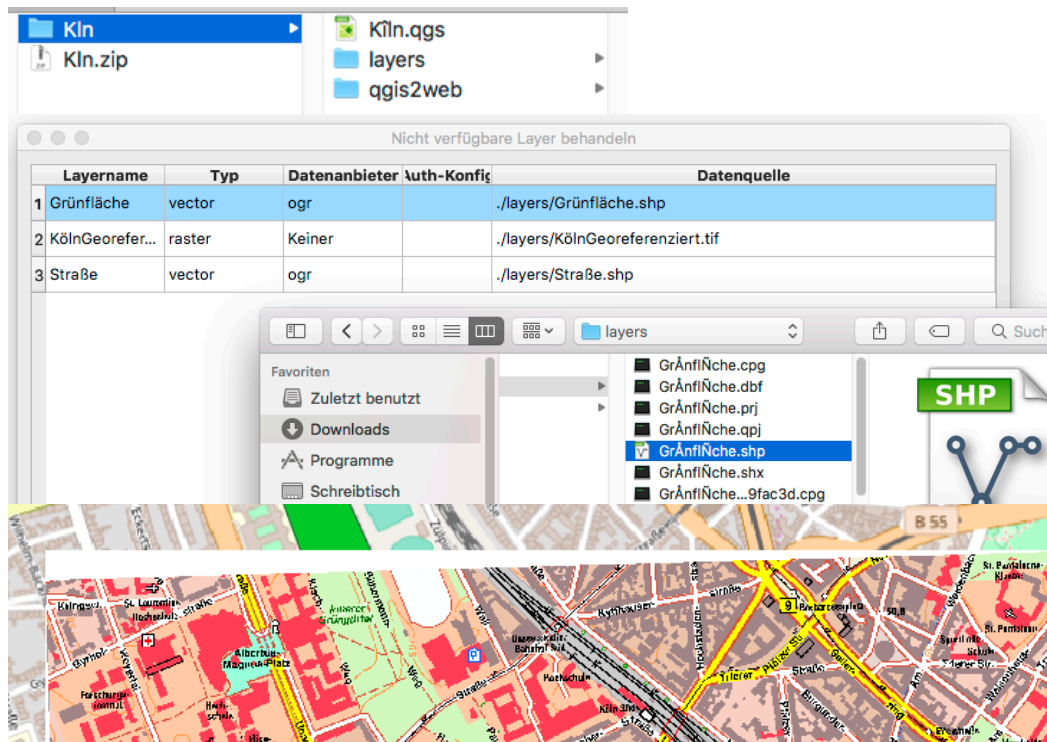
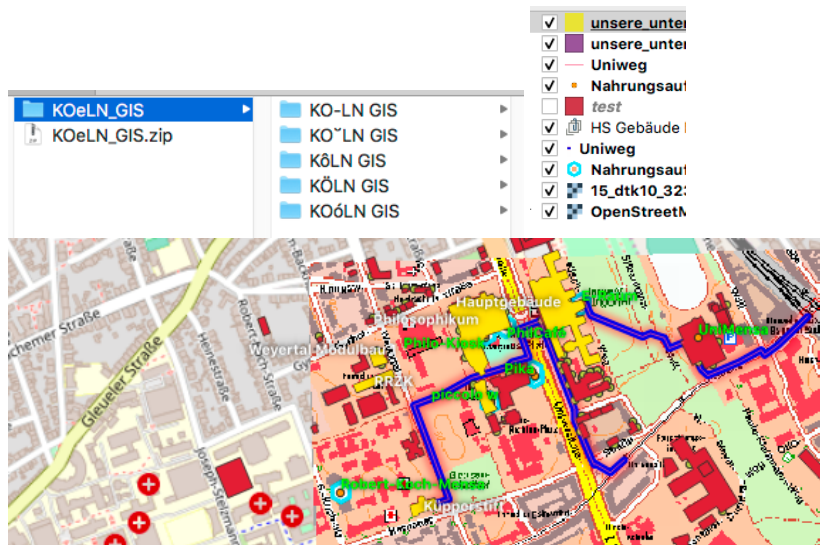


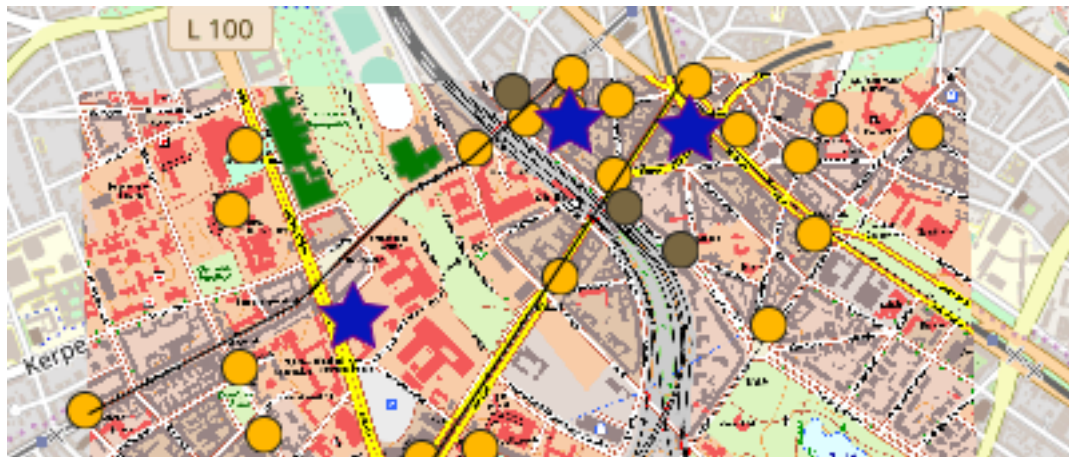
```

<script src="data/Parks_8.js"></script>
<script src="data/Handyladen_9.js"></script>
<script src="data/Supermrkte_10.js"></script>
<script src="data/Fahrradwege_11.js"></script>
<script src="data/Snackstogo_12.js"></script>
<script src="data/Kaffe_13.js"></script>
<script>
var map = L.map('map', {
  zoomControl:true, maxZoom:28, minZoom:1
}).fitBounds([[50.909205682300644,6.909087428057958],[50.93211963862879,6.967
var hash = new L.Hash(map);
map.attributionControl.setPrefix('<a href="https://github.com/tomchadwin/ggis
f="http://leafletjs.com" title="A JS library for interactive maps">Leaflet</a>');
var measureControl = new L.Control.Measure({

```

Ergebnisse der Gruppenarbeit ‚Köln-Projekt‘ SoSe 2019 BSI





GIS2WEB:

- 📁 Köln_Gewässer.gpkg
- 📁 Köln_Layer.gpkg
- 📁 Köln.qgz



GIS2WEB:

- 📄 Evaluation..._ThCo.pdf
- 📄 Evaluation...ilcken.pdf
- 📄 Evaluation...efoglu.pdf
- 📁 Kölngis

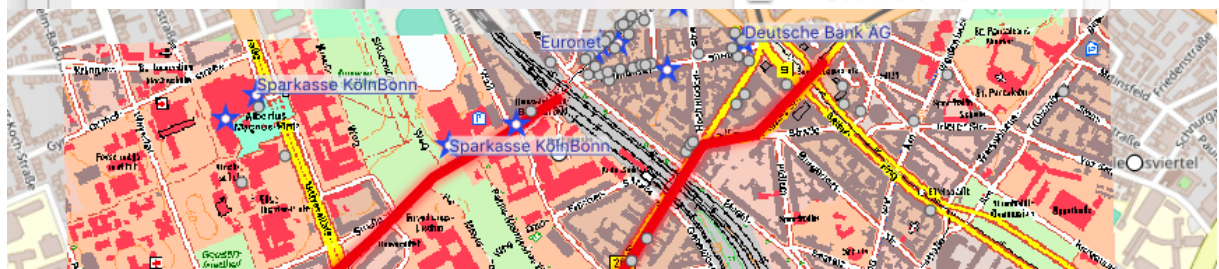
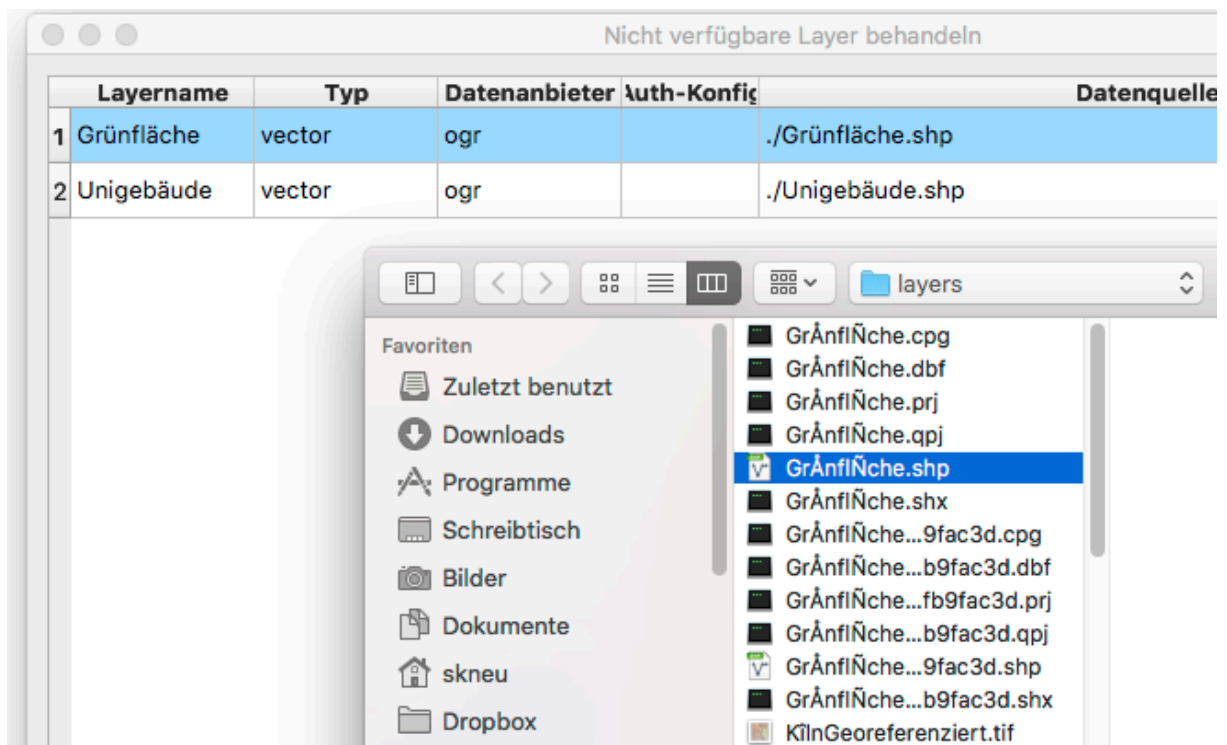
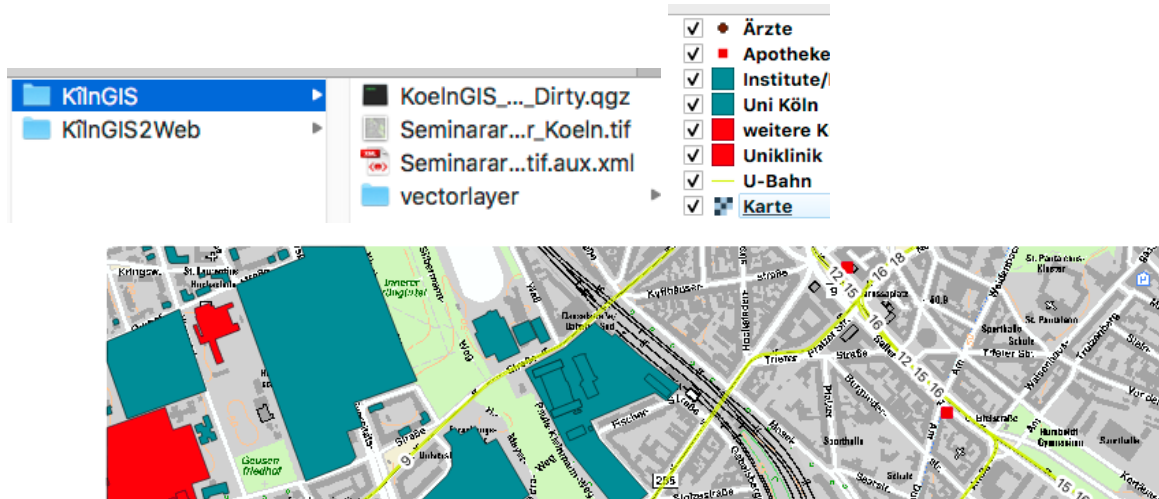
Art: Ordner
Größe: 17.279.171 Byte (17,5 MB auf dem Volume) für 100 Objekte

Nicht verfügbare Layer behandeln

Layername	Typ	Datenanbieter	Auth-Konfig	Datenquelle
1 KVB-Linien	vector	ogr		./Kölngis.shp
2 Grünflächen	vector	ogr		./kölngis_friedhoeefe.shp
3 Kirchen	vector	ogr		./kölngis_kirchen.shp
4 Medizin	vector	ogr		./kölngis_medizin.shp
5 Parkplätze	vector	ogr		./kölngis_parken.shp

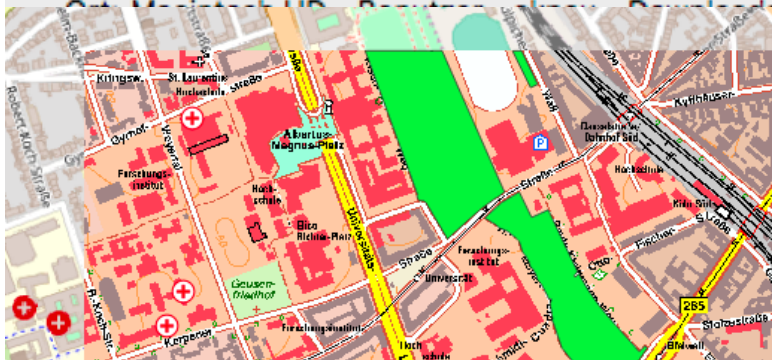
Kein GIS2WEB auffindbar ☹️

Ergebnisse der Gruppenarbeit ‚Köln-Projekt‘ SoSe 2019 BSI



- ✓ Grünfläche
- ✓ Restaurant
- ✓ atm
- ✓ Bahn
- ✓ places
- ✓ KölnMap
- ✓ OpenStreetl

Art: Ordner
Größe: 14.908.097 Byte (15,6 MB auf dem Volume) für 249 Objekte

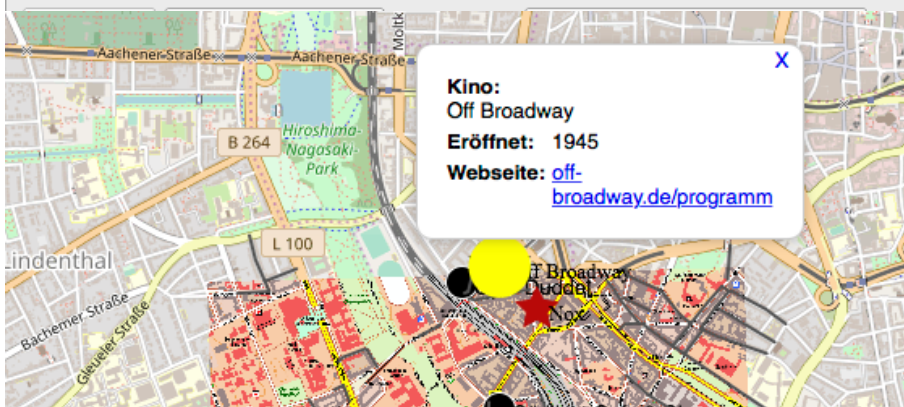


- Grünflächen
- Krankenhäuser
- 15_dtk10_32354_!
- OpenStreetMap

Art: Ordner
Größe: 959.238 Byte (1,3 MB auf dem Volume) für 80 Objekte

Nicht verfügbare Layer behandeln

Layername	Typ	Datenanbieter	Auth-Konfig	Datenquelle
1 15_dtk10_323...	raster	Keiner		.././././Downloads/15_dtk10_32354_5642_2_nw_col.tif
2 Bar- & Kneip...	vector	ogr		../Koeln_Projekt/KoljaLayerFahrradwegeUndKneipen/Bar- & Kneip...
3 Fahrradwege	vector	ogr		../Koeln_Projekt/KoljaLayerFahrradwegeUndKneipen/Fahrradweg...
4 Haltestellen ...	vector	ogr		../Koeln_Projekt/Haltestellen Linie 12.shp
5 Haltestellen ...	vector	ogr		../Koeln_Projekt/Haltestellen Linie 15.shp
6 Haltestellen ...	vector	ogr		../Koeln_Projekt/Haltestellen Linie 18.shp
7 Haltestellen ...	vector	ogr		../Koeln_Projekt/Haltestellen Linie 9.shp
8 Kinos_Koeln	vector	ogr		../Kinos_Koeln.shp
9 Gruenflaeche...	vector	ogr		../Parks_In_Koeln.shp
10 Straßenbahn ...	vector	ogr		../Koeln_Projekt/Straßenbahn 12.shp
11 Straßenbahn ...	vector	ogr		../Koeln_Projekt/Straßenbahn 15.shp
12 Straßenbahn ...	vector	ogr		../Koeln_Projekt/Straßenbahn 18.shp
13 Straßenbahn 9	vector	ogr		../Koeln_Projekt/Straßenbahn 9 .shp
14 coffeepplaces	vector	ogr		../Koeln_Projekt/Coffee Projekt/Coffee Projekt/coffeepplaces.shp

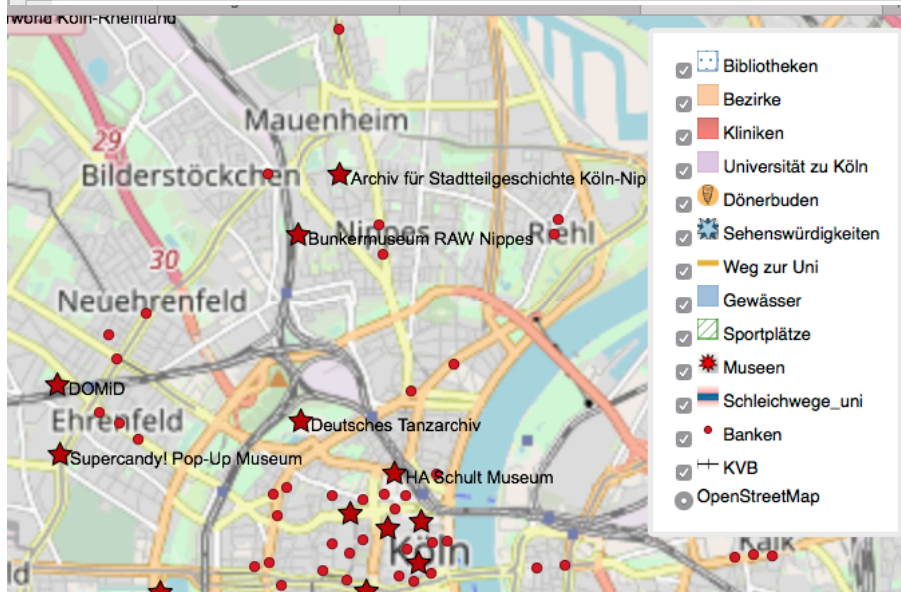


nur GIS2WEB

Art: Ordner
Größe: 21.098.927 Byte (21,4 MB auf dem Volume) für 82 Objekte

Nicht verfügbare Layer behandeln

	Layername	Typ	Datenanbieter	Auth-Konfig	Datenquelle
1	Banken	vector	ogr		../././Downloads/qgisKoelnProjekt05/Kölnprojekt/Layer/Banken.s...
2	Gewässer	vector	ogr		../././Desktop/Kölnprojekt/Gewässer.shp
3	KVB	vector	ogr		../././Desktop/Kölnprojekt/Layer/KVB.shp
4	Museen	vector	ogr		../././Downloads/qgisKoelnProjekt05/Kölnprojekt/Layer/Museen....
5	Universität z...	vector	ogr		../././Desktop/Kölnprojekt/Uni.shp layername=Uni
6	Schleichweg...	vector	ogr		../././Desktop/schleichwege_uni/Schleichwege_uni.shp
7	Sehenswürdi...	vector	ogr		../././Desktop/Kölnprojekt/Sehenswürdigkeiten.shp
8	Sportplätze	vector	ogr		../././Downloads/qgisKoelnProjekt05/Kölnprojekt/Layer/Sportplät...
9	Weg zur Uni	vector	ogr		../././Desktop/Kölnprojekt/Weg zur Uni.shp
10	Bezirke	vector	ogr		../././Desktop/Kölnprojekt/Bezirke.shp layername=Bezirke
11	Kliniken	vector	ogr		../././Desktop/Kölnprojekt/Kliniken.shp layername=Kliniken
12	Bibliotheken	vector	ogr		../././Desktop/Kölnprojekt/Bibliotheken.shp layername=Bibliothe...
13	Dönerbuden	vector	ogr		../././Desktop/Kölnprojekt/Dönerbuden.shp layername=Dönerbu...



nur GIS2WEB